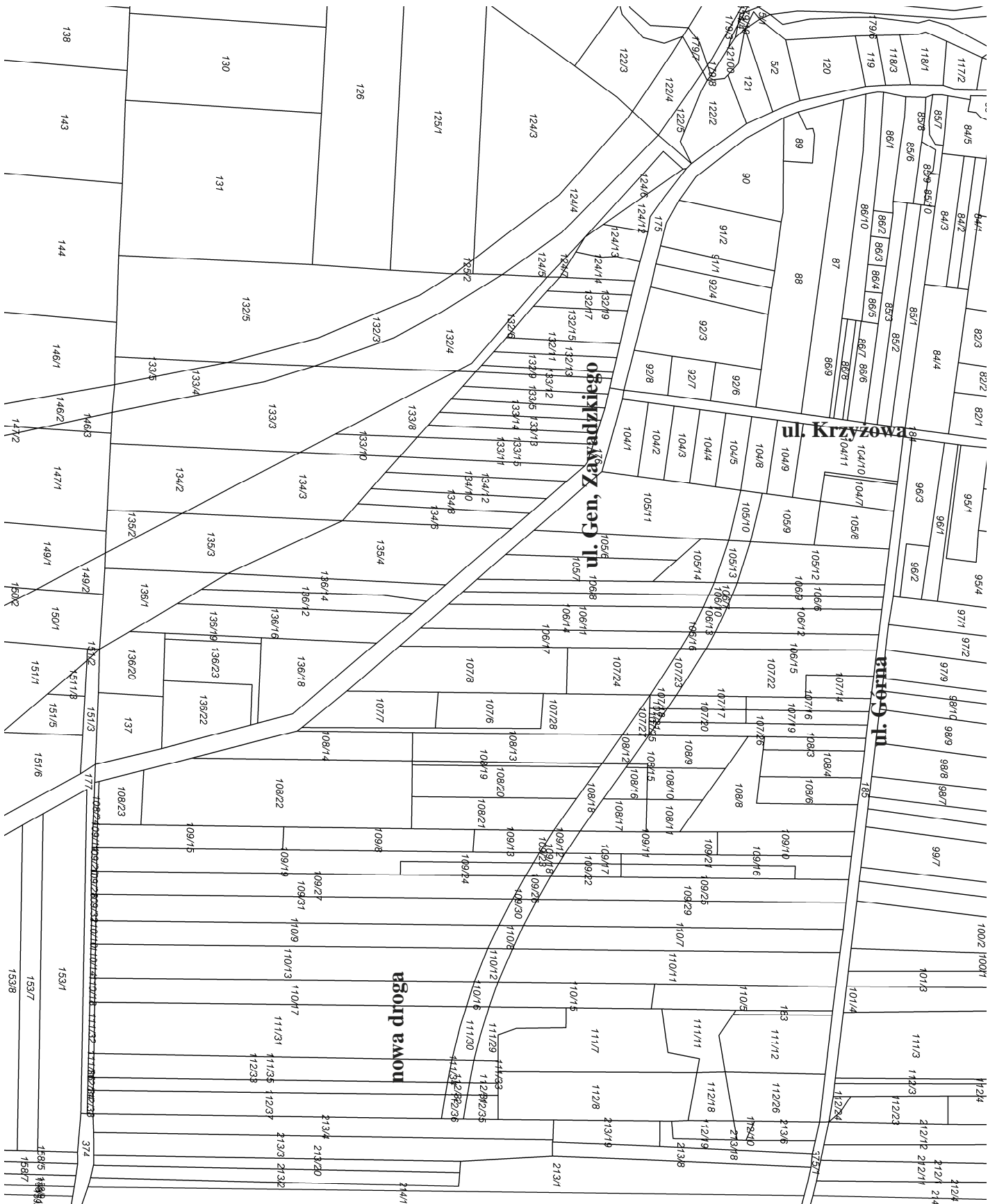


NIEZDARA



Wydzielono geodezyjnie nową drogę pomiędzy ulicami Górną i Zawadzkiego od ul. Krzyżowej.

NIEZDARA





**Trwa rozbudowa remizy w Niezdarze. Termin ukończenia - czerwiec 2011.**



**Rekultywacja terenu pod przyszłe boisko i tereny urządzonej zieleni.**

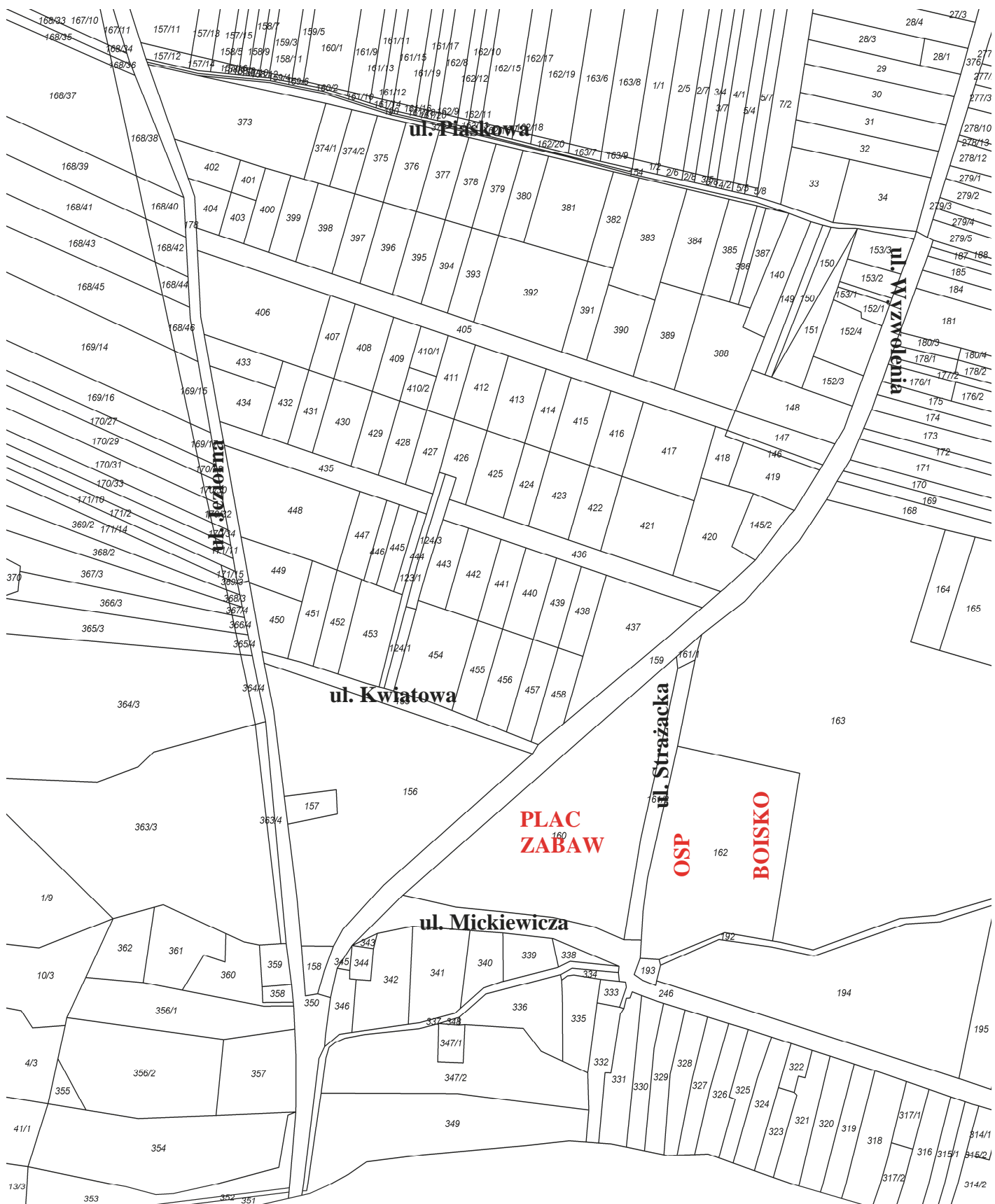


**Utwardzono nawierzchnię ul. Zawadzkiego w kierunku Oss i wybudowano sieć wodociagową.**



**Trwa budowa amfiteatru z telebimem na Placu Floriana. W ramach programu PROW Niezdara otrzymała dotację z UE. Razem ze środkami gminy to 1,1 mln zł. Zadanie będzie ukończone w czerwcu 2011.**

# OSSY



**Scalono wąskie działki 27. właścicieli. Wydzielono 2 nowe drogi i dokonano podziału na nowe działki budowlane.**





**Tak było...**



**Tak jest...**



**Budowa drogi i wodociągu przy ul. Jeziornej.**



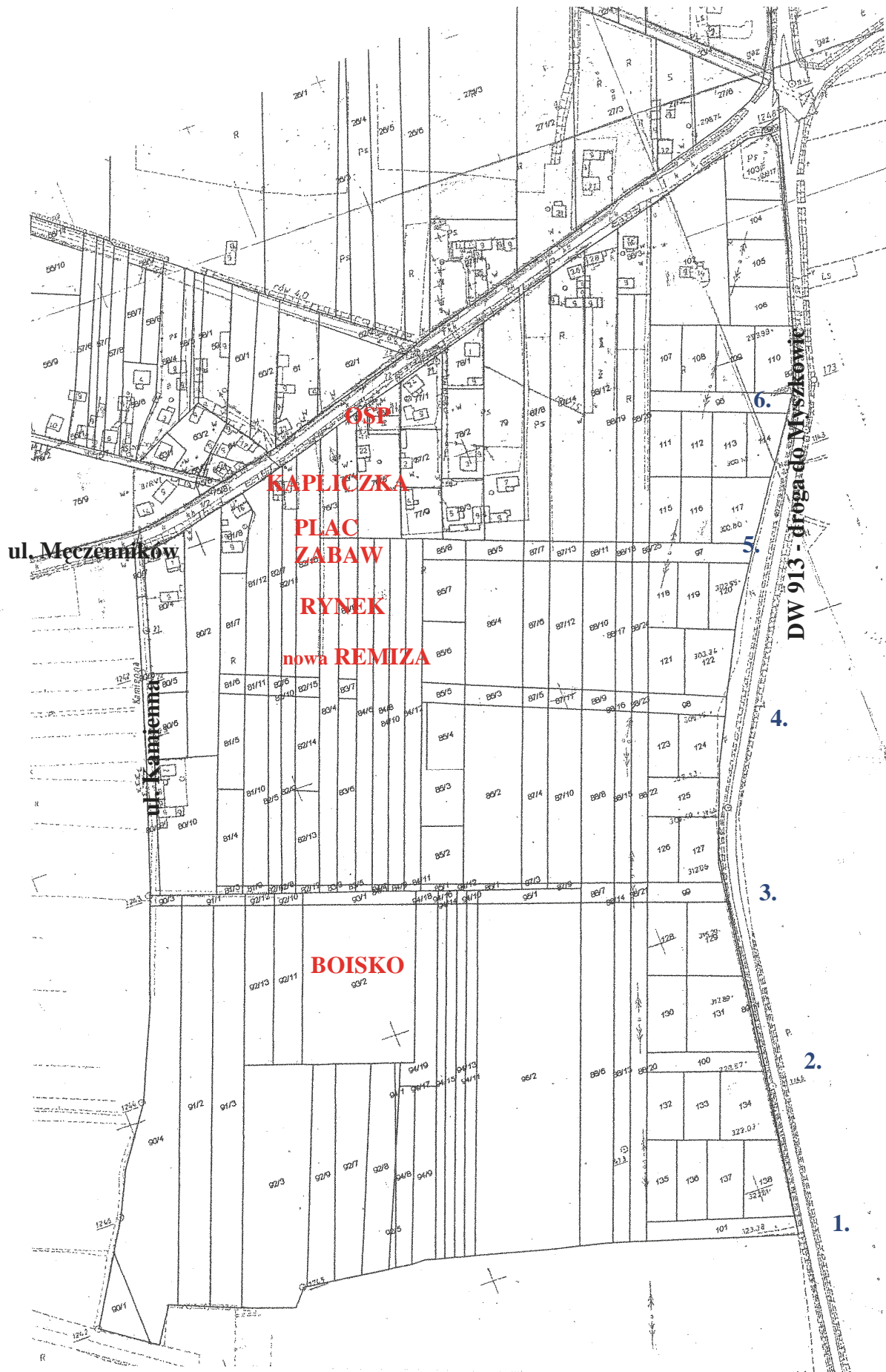
**Utwardzono nawierzchnię przy ul. Kwiatowej.**



**Budowa sieci oświetleniowej przy ul. Sobieskiego i Wyzwolenia.**

**Zebranie wiejskie w Planie Odnowy Miejscowości przyjęło strategię rozwoju sołectwa na następne lata, planując przestrzeń publiczną z uwzględnieniem terenów rekreacyjnych, sportowych, terenów parkowych i rynku oraz otwartej sceny zewnętrznej.**

**CELINY**







**Wizualizacja pokazuje, jak będzie wyglądała nowa remiza. Na pierwszy etap złożono wniosek o dofinansowanie budowy ze środków UE w ramach PROW za kwotę 1,3 mln zł.**



**Stara kamionka przy ul. Kamiennej.**



**Rekultywacja kamionki pod przyszłe boisko.**



**Trwają prace nad projektem nowego zjazdu- nowa droga nr 1 na granicy z Myszkowicami.**



**Trwają prace nad projektem nowej drogi nr 2.**



**Ul. Kamienna (nr 3) zniszczona podczas budowy autostrady.**



**Początek nowej drogi nr 4.**



**Trwają prace projektowe nowej drogi nr 5.**

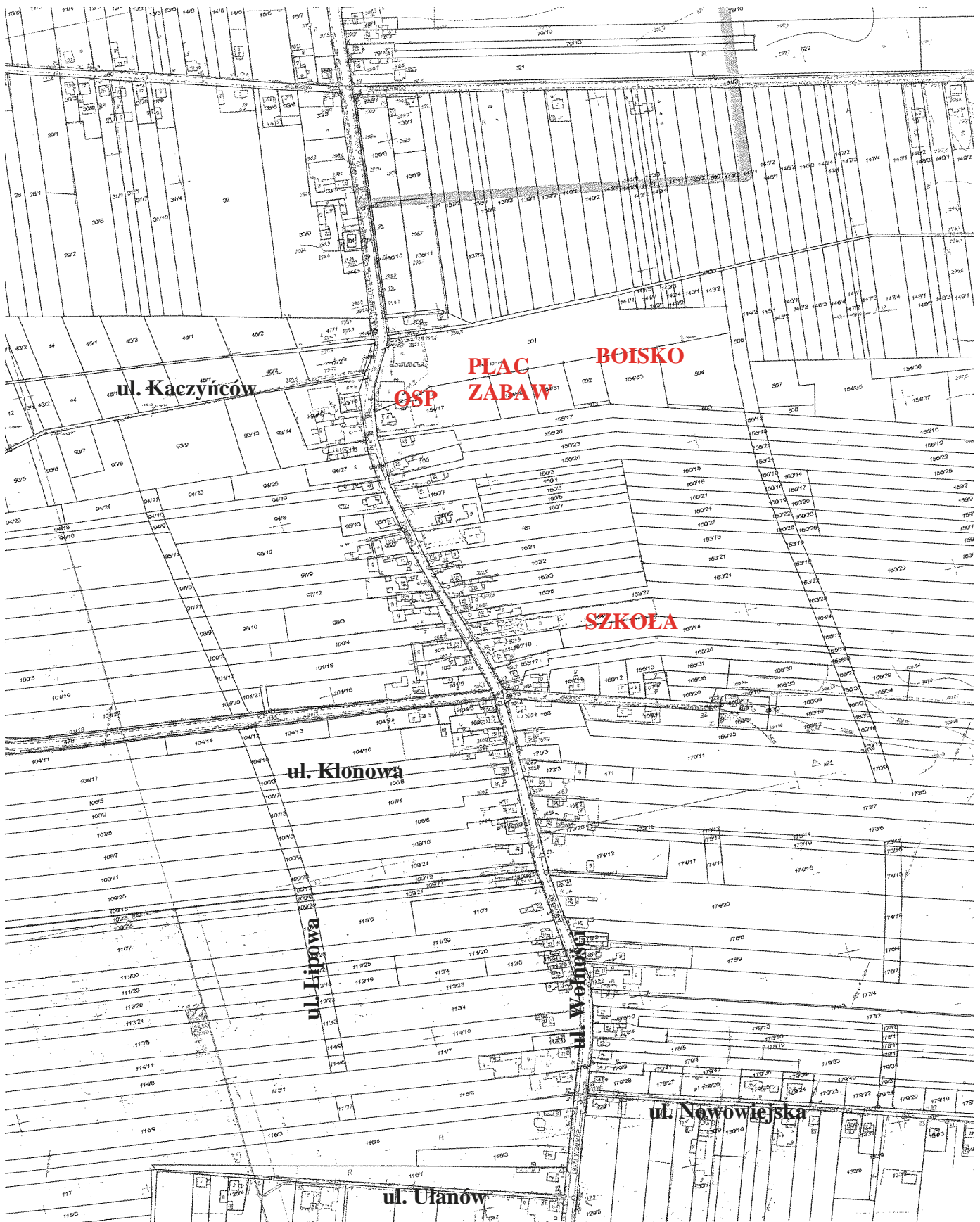


**Budowa nowej drogi nr 6.**

**W Celinach utwardzono ul. Kamienną, doprowadzono sieć wodociągową do nowo powstających budynków przy ul. Kamiennej. Wybudowano tam również sieć energetyczną i oświetleniową. Prace geodezyjne polegały na regulacji granic ulicy Kamiennej i wydzieleniu nowych dróg w celu stworzenia nowych terenów budowlanych w sołectwie Celiny, tak bardzo zniszczonym podczas budowy autostrady. Obecnie trwają zakrojone na dużą skalę, prowadzone przez gminę, prace przy odbudowie rowów melioracyjnych.**

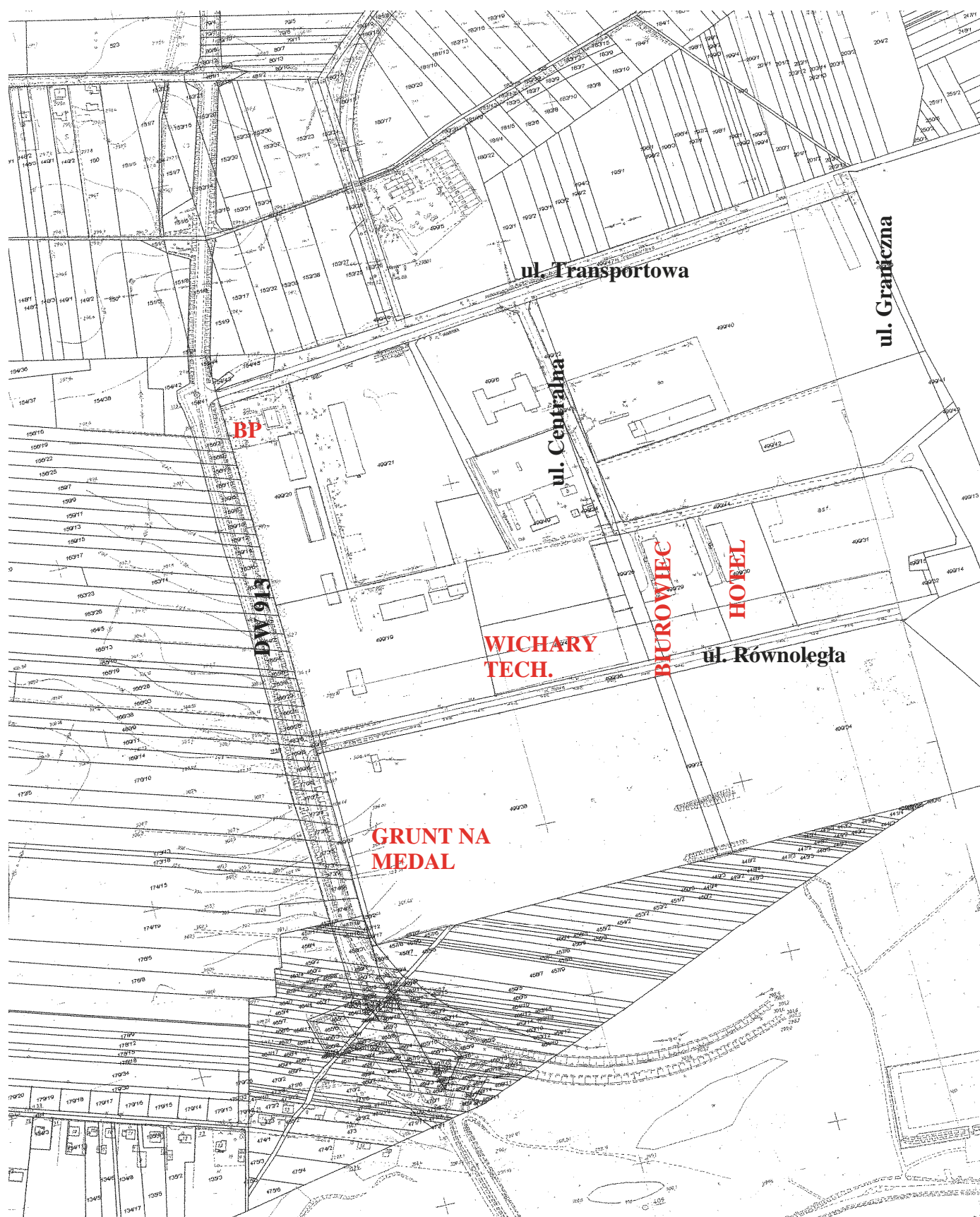


**PYRZOWICE**



Wydzielono nowe drogi po obydwu stronach ulicy Wolności (tzw. obwodowa wschodnia) i ulica Lipowa

## PYRZOWICE



Na wschód od DW 913 gmina utworzyła Strefę Aktywności Gospodarczej. Jest to teren przeznaczony dla przedsiębiorców. Za środki UE wybudowano nowe drogi - ulice: Transportową, Równoległą, Centralną, Graniczną, sieci: wodociągową, kanalizacji sanitarnej, kanalizacji deszczowej, oświetlenia ulicznego. Pierwsi przedsiębiorcy już działają i tworzą miejsca pracy.





**Stacja BP.**



**Hotel de Silva.**



**Gmina za środki UE wybudowała BIURO-  
WIEC przeznaczony dla małych i średnich  
przedsiębiorstw.**



**Trwa przebudowa jezdni przy ul. Wolności  
w ramach NPPDL (tzw. schetynówki), bu-  
dowa chodnika oraz kanalizacji deszczo-  
wej. Koszt inwestycji 6 mln zł.**



**Trwa budowa sieci wodociągowej przy ul. Li-  
powej.**



**W Pyrzowicach w ostatnich dniach posta-  
wiono kontener dla osoby bezdomnej.**



## Konkurs „GRUNT NA MEDAL”

Ogólnopolski Konkurs „GRUNT NA MEDAL” organizowany jest przez Polską Agencję Informacji i Inwestycji Zagranicznych we współpracy z Marszałkami Województw pod patronatem Ministra Gospodarki Waldemara Pawlaka obejmuje gminy z całej Polski, które posiadają oferty inwestycyjne. Teren inwestycyjny o powierzchni 7,62 ha (dz. nr 499/38) położony w Pyrzowicach przy ul. Równoległej otrzymał tytuł „Finalisty IV edycji Ogólnopolskiego Konkursu GRUNT NA MEDAL 2010”. Nagrodzone gminy będą miały niepowtarzalną szansę promocji swojej oferty jako najlepszego miejsca do lokalizacji inwestycji, a więc wyjątkowe możliwości pozyskania inwestora zagranicznego.



Wygląd budynku firmy WICHARY Technologies, będącego w trakcie realizacji.

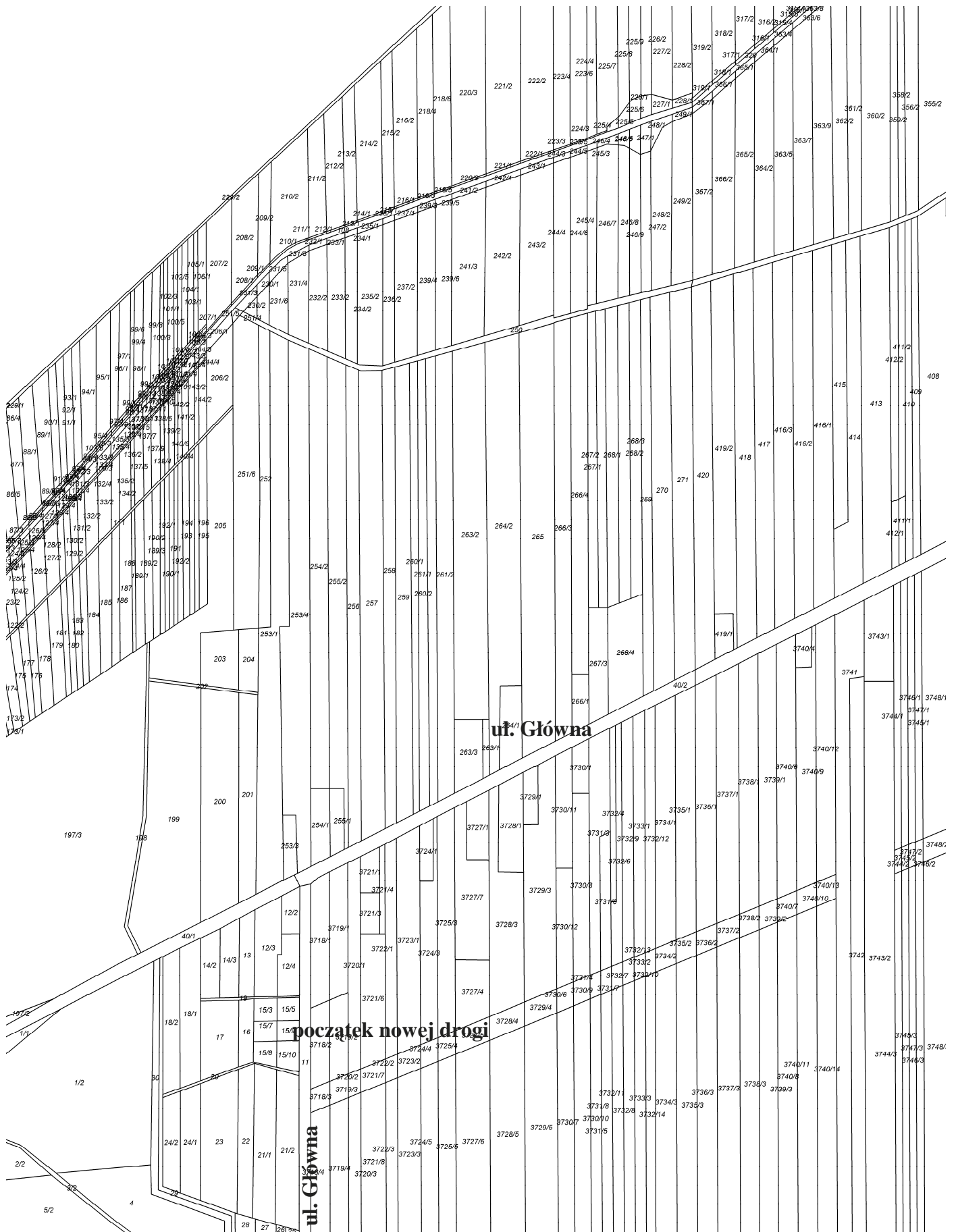




**Odbudowano Potok Ożarówicki.**



ZENDEK



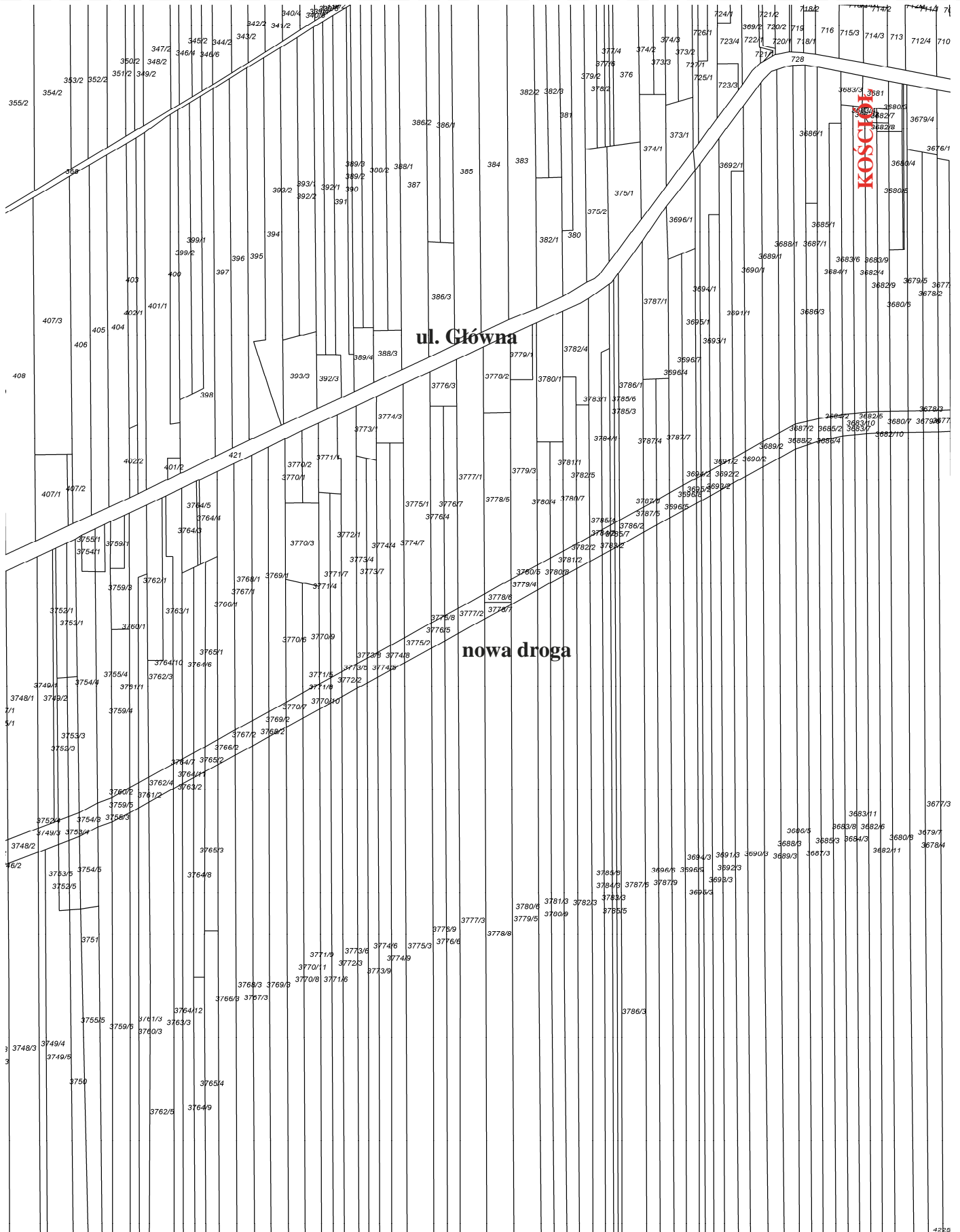


ZENDEK

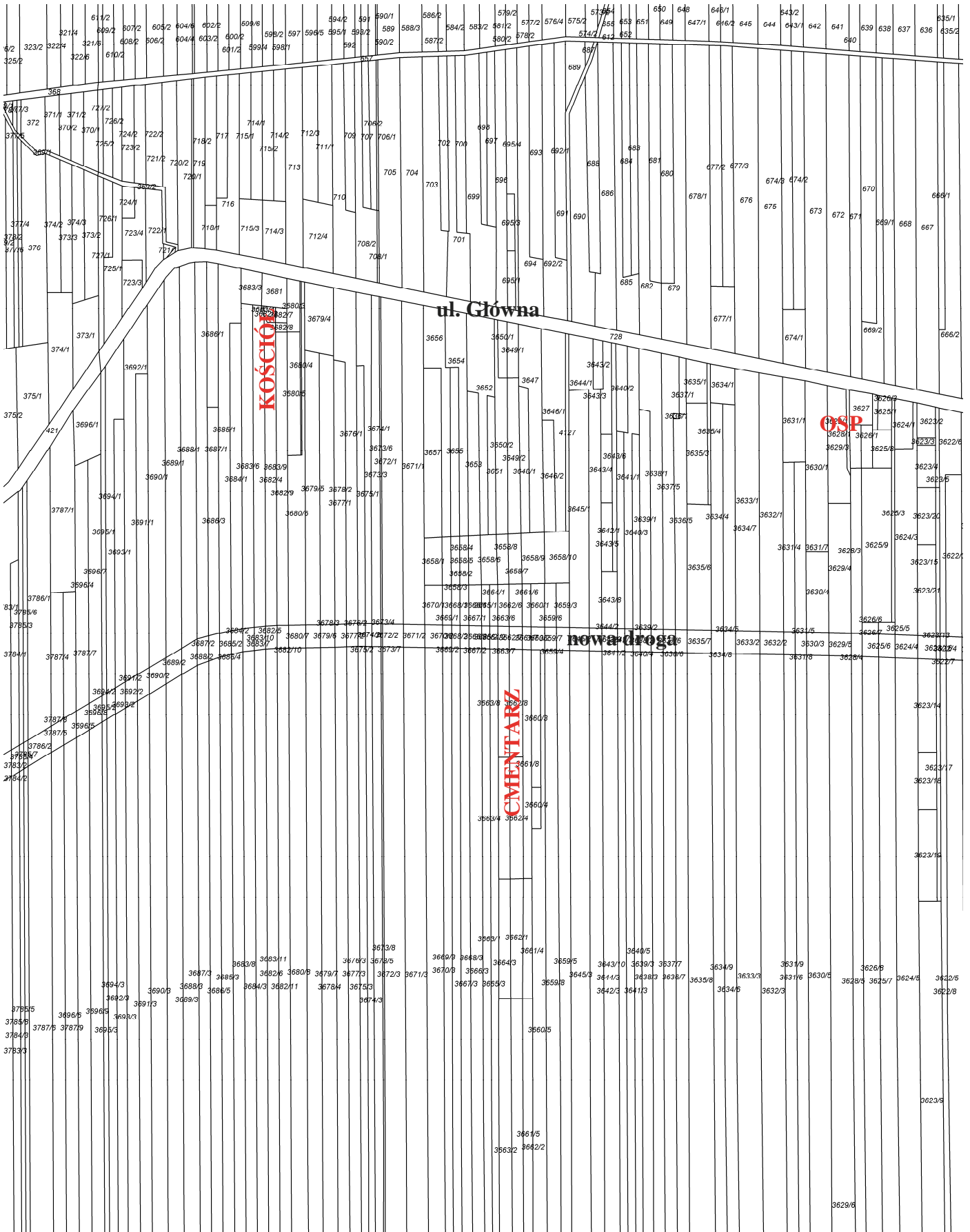
ul. Główna

nowa droga

KOSCIÓŁ



ZENDEK



ZENDEK

